



KREISENIORENRAT  
LANDKREIS KONSTANZ

# Spazierwege für jedes Alter

**12**

attraktive barriere-  
arme Wege für  
einen entspannten  
Spaziergang!



## Wir danken unseren Förderern und Sponsoren:



Soroptimist International Club Konstanz  
[www.si-club-konstanz.de](http://www.si-club-konstanz.de)



[www.buergerstiftung-stockach.de](http://www.buergerstiftung-stockach.de)

**eigenart**

[www.eigenart.de](http://www.eigenart.de)

## Grußwort Landrat

*Liebe Spaziergängerinnen und Spaziergänger,*

diese Broschüre des Kreissenienerrates mit speziell ausgesuchten Routen ist ein gelungener Ratgeber für die vielen schönen Promenaden und Wanderwege in unserem Landkreis Konstanz. Anhand einer facettenreichen Auswahl an kurzen und gut zu bewältigenden Routen haben Sie die Möglichkeit, die Region von neuen Seiten zu entdecken. Jeder Spaziergang ist eine Gelegenheit, sich auf eine ruhige und angenehme Art zu bewegen und gleichzeitig etwas Gutes für Körper und Geist zu tun.

Lassen Sie sich also von beeindruckenden Natur- und Kulturerlebnissen, spannenden Ausblicken, netten Begegnungen und so manch gemütlicher Einkehr verwöhnen. Und – erzählen Sie es weiter!

Herzlichst Ihr **Zeno Danner**  
 Landrat

## Grußwort Kreissenienerrat

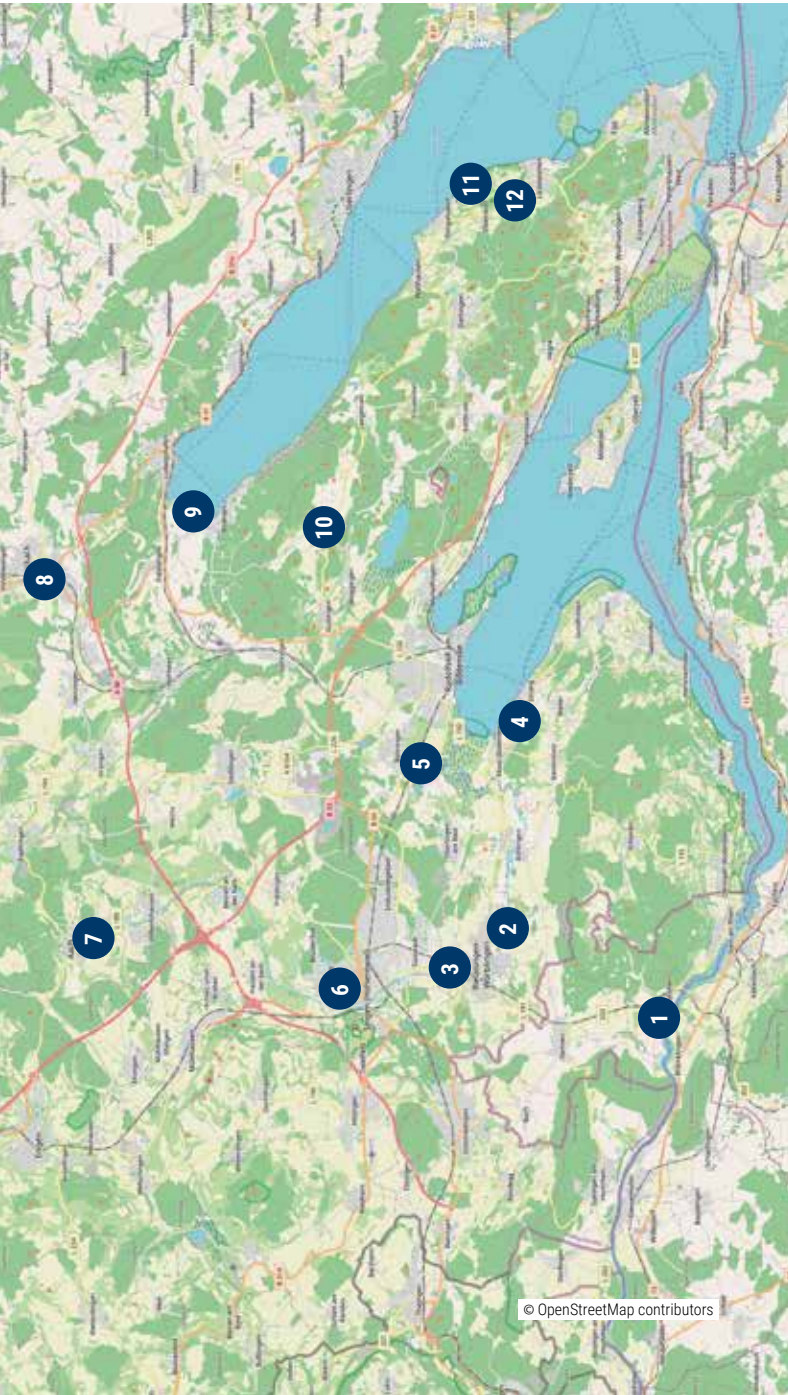
### **Besser geht's nicht – Naturgenuss und Bewegung für alle!**

Entspannte Spaziergänge in einer reizvollen Umgebung bereiten Freude und stärken die Gesundheit. Eine Wohltat umso mehr für Menschen, die schlecht zu Fuß sind, wie für Personen mit Rollator oder Kinderwagen. Wir vom Kreissenienerrat haben dafür im abwechslungsreichen Landkreis Konstanz 11 geeignete Wege und einen Aussichtspunkt ausgewählt. Die Wegebeschaffenheit passt – dazu es gibt immer wieder Sitzmöglichkeiten, häufig mit herrlichem Panoramablick. Die Vorschläge sind unterschiedlich lang und lassen sich nach eigenem Ermessen ausdehnen.

Als Kreissenienerrat haben wir die Interessen der älteren Menschen im Landkreis bei gesundheitlichen, gesellschaftlichen und politischen Themen besonders im Blick. Doch Denken und Handeln sind stets ganzheitlich ausgerichtet – so sind auch diese Wegempfehlungen für alle Generationen gedacht. Entdecken Sie Neues und genießen Sie diese schöne Region am westlichen Bodensee!

Ihre **Gaby Hotz**  
 Vorsitzende Kreissenienerrat Konstanz

## Standorte der 12 Spazierwege



## Inhaltsverzeichnis

Grußwort Landrat & Kreisseniorenrat .....	1
Standorte der 12 Spazierwege .....	2
Inhaltsverzeichnis / Impressum .....	3
<b>Tipp 1:</b> Rheinuferpark Gailingen .....	4
<b>Tipp 2:</b> Worblingen Naturbad.....	6
<b>Tipp 3:</b> Skulpturenweg Rielasingen .....	8
<b>Tipp 4:</b> Von Moos nach Iznang .....	12
<b>Tipp 5:</b> Achried von Rickelshausen nach Moos .....	14
<b>Tipp 6:</b> Stadtpark Singen .....	16
<b>Tipp 7:</b> Aach-Quelle – Panoramaweg .....	20
<b>Tipp 8:</b> Stadtgarten Stockach .....	22
<b>Tipp 9:</b> Von Bodman zum Schachenhorn .....	24
<b>Tipp 10:</b> Liggeringen zum Hof Mühlberg.....	26
<b>Tipp 11:</b> Konstanz von Oberdorf nach Dingelsdorf.....	28
<b>Tipp 12:</b> Aussichtspunkt Purren bei Litzelstetten.....	30
<b>Erläuterungen</b> .....	32

## IMPRESSUM

**Herausgeber:** Kreisseniorenrat Konstanz  
Benediktinerplatz 1 · 78467 Konstanz  
Tel. 0 75 31 / 8 00-17 87 · ksr@landkreis-konstanz.de

**Redaktion:** Kreisseniorenrat ©: Albert Blässing, Claudia Brackmeyer, Harry Fuchs, Barbara Hanke-Hassel, Manfred Hirner, Gaby Hotz, Franz Kolb, Jörg Junggunst, Erika Schönsee

**Gestaltung / Druck:** eigenart e.K.  
Bisinger Berg 1 · 72415 Grosselfingen  
Tel. 0 74 76 / 9 44 49-0 · info@eigenart.de · www.eigenart.de

**Bildquellennachweise:** adobestock.com: S.1, Fotos: Gaby Hotz, Harry Fuchs, S. 22: Foto: Ilja Mess

Eine Haftung für materielle oder ideelle Schäden aufgrund der gegebenen Informationen ist ausgeschlossen. Für die Richtigkeit und die Vollständigkeit der Inhalte wird keine Garantie übernommen.

Auflage 1, Juli 2023

## Rheinuferpark Gailingen

TIPP  
1

Die Gemeinde Gailingen liegt am Rhein direkt gegenüber dem malerischen schweizerischen Städtchen Diessenhofen. Beide Orte sind mit einer historischen Holzbrücke verbunden. Ausgangspunkt für kleinere Spaziergänge ist der Rheinuferpark mit seiner Gastronomie. Dort sind ausreichend Parkmöglichkeiten vorhanden.

In westlicher Richtung haben Sie die Möglichkeit, durch den Park und entlang des Strandweges bis zur Brücke zu gehen. Die ca. 800 m lange Strecke verläuft entlang dem Rhein und bietet einen herrlichen Blick auf die Brücke und Diessenhofen.

In östlicher Richtung geht man auf einem asphaltierten Rad- und Fußweg, gesäumt von Streuobstbäumen. Bei einer ersten Abzweigung nach ca. 800 m führt der Weg weitere 600 m hinauf zum Hegau-Jugendwerk. Am Ende des Anstiegs mit ca. 8 % Steigung erreicht man ein Flurkreuz mit Sitzgelegenheit. Der Blick auf den Rhein und die Schweiz – bei klarer Sicht bis zu den Alpen – entschädigt für die Anstrengung. Auf gleichem Weg kehren Sie zum Rheinuferpark zurück. Alternativ bietet sich dort ein weiterer Weg hinunter zum Strandweg als Rückweg an.



Vom Parkplatz beim Rheinuferpark und zurück zum Wohnmobilplatz sind es ca. 800 m. Vom Parkplatz beim Rheinuferpark zum Jugendwerk zunächst am Rhein entlang sind es ca. 800 m mit geringen Steigungen. Weitere ca. 600 m bergauf mit ca. 8 % Steigung (gepunktete Strecke).



Toilette beim Rheinuferpark



Parkplatz beim Rheinuferpark und beim Jugendwerk



Bushaltestelle beim Jugendwerk. Man kann den Weg auch am Jugendwerk beginnen und abwärts laufen zum Rheinuferpark und sich von dort mit dem Auto abholen lassen.



## Worblingen - vom Naturbad zum Heinz Sielmann Weiher

TIPP  
2

Einen eindrucksvollen Blick auf das Biotop des Sielmann Weihers bietet der oberhalb angelegte Aussichtspunkt. Er ist zudem ein idealer Standort zur Beobachtung verschiedener Wasservögel wie etwa Enten und Wildgänsen. Der Ausblick über das Ried der Radolfzeller Ach bis zum Hohentwiel ist ebenso reizvoll. Das Auto kann man auf dem Parkplatz beim Naturbad Worblingen abstellen.

Die asphaltierte Straße vom Naturbad führt leicht bergauf zum Verbindungssträßchen von Bohlingen in Richtung Ramsen. Gelegentlich fahren Autos zu den Schrebergärten entlang der Straße. An der Straße sowie am Aussichtspunkt laden Sitzbänke zum Ausruhen ein. Entsprechend den Öffnungszeiten des Naturbades sind dort auch Toiletten verfügbar.



Hin- und Rückweg sind etwa 1600 m lang mit einer leichten Steigung.




Die Toilette ist während der Öffnungszeiten des Naturbades zugänglich.



Parkplatz am Naturbad



Haltestelle Schloss/Naturbad



## Skulpturenweg Rielasingen

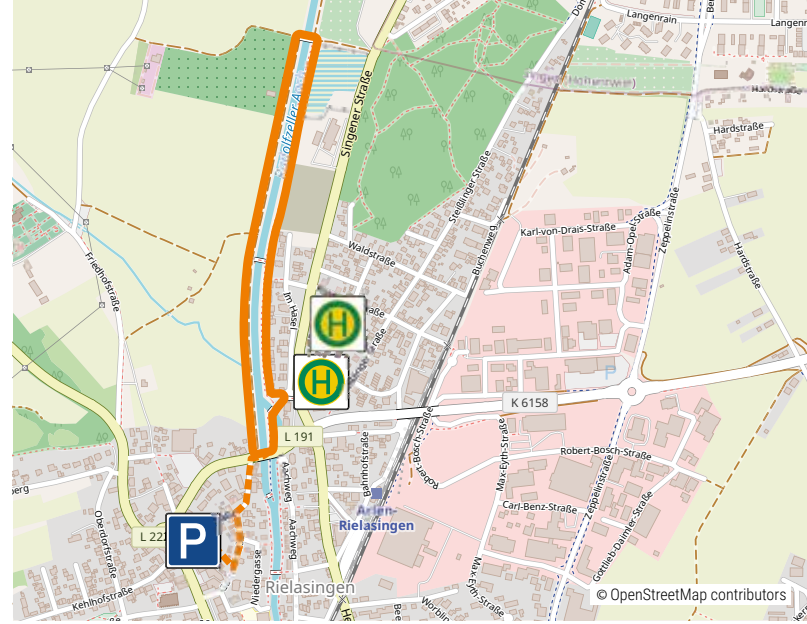
TIPP  
3

Natur und Kunst gehen am Skulpturenweg in Rielasingen entlang der Ach eine gelungene Verbindung ein. Internationale Künstler stellen die Idee „Grenzen und Verbindungen“ in 15 modernen Kunstwerken aus Holz, Stein und Eisen dar. Anlass war die 25-jährige Partnerschaft mit Nogent-sur-Seine in Frankreich, zu welcher der Rielasinger Künstler Marcus Schwarz die Idee für einen Skulpturenweg einbrachte.

Der mit Sand und Splitt befestigte Weg beginnt an der Brücke der Hauptstraße über die Ach. Vereinzelt ist die Oberfläche grob geschottert und kann für Rollator-Benutzer eine Kraftanstrengung bedeuten. Die stählerne Plastik von Andreas Roos mit der Bezeichnung „Tor“ eröffnet den Weg und zeigt Symbole für Deutschland und Frankreich. Auf dieser Seite des schönen Uferweges können 8 Werke besichtigt werden. Es geht vorbei an der schmalen Brücke bei der Stromschnelle bis zur nächsten Fußgängerbrücke an der Stadtgrenze zu Singen. Den Rückweg am anderen Ufer säumen zwei weitere Kunstwerke. Bänke und die Ach mit Wasservögeln bereichern den Spaziergang auf angenehme Weise. Innerorts finden sich 3 weitere Skulpturen.

Die Strecke vom Parkplatz und zurück beträgt ca. 2200 m.

Wer noch Kraft sowie Lust auf Kunst und Natur hat, kann entlang der Ach weiter flussabwärts, Richtung Arlen, bis zur Talwiesenhalle gehen und zwei weitere Skulpturen entdecken. Der Weg ist stellenweise geschottert. Flussaufwärts führt der Weg bis nach Singen und darüber hinaus. Die Achwege sind auch bei Radfahrern beliebt.



An einigen Stellen mit Kraftanstrengung bei grobem Untergrund.



Toiletten kann man bei den im Ortszentrum liegenden Gaststätten finden.



Der öffentliche Parkplatz in der Gartenstraße ist ausgeschildert. Ergänzend bieten sich auch Nebenstraßen an.



Nächstegelegene Bushaltestelle „Mühle“

Weitere Details zum Skulpturenweg findet man über [www.rielasingen-worblingen.de](http://www.rielasingen-worblingen.de) in der Rubrik „Tourismus & Freizeit“ -> Skulpturenweg -> oder in einer Infobroschüre vor Ort.



Die Gemeinde Rielasingen-Worblingen liegt inmitten der Kulturlandschaft Hegau.

Tel.: 07731/9321-0 | Fax: 07731/9321-55  
E-Mail: [info@rielasingen-worblingen.de](mailto:info@rielasingen-worblingen.de)  
[www.rielasingen-worblingen.de](http://www.rielasingen-worblingen.de)



## Seeufer-nah von Moos nach Iznang

TIPP  
4

Ein breiter asphaltierter Weg führt entlang des Uferbereichs von Moos nach Iznang. Anfangs gesäumt von alten Weiden-Bäumen hat man immer wieder einen herrlichen Ausblick über den See nach Radolfzell. Parken kann man beim Strandbad in Moos. Am Strandbad vorbei öffnet sich der Ausblick über die Wiesen und Felder der Höri. Der Weg ist auch bei Radfahrern sehr beliebt. Wer genug Energie hat, spaziert den Weg weiter zum Hafen von Iznang. Die Parkanlage am Hafen lädt zum Verweilen ein. Der herrliche Ausblick über den See entschädigt für die Extra-Runde. Bei der Hafenmeisterei gibt es eine öffentliche Toilette.

Parken kann man auch am Parkplatz beim Hafen in Moos. Der Pfad unter den Pappeln ist geschottert und mit einem Rollator oder Rollstuhl nur schwer zu befahren. Um das innere Hafenbecken führt jedoch ein befestigter Weg bis zum Ufer. Im angrenzenden Naturschutzgebiet lassen sich von einem Aussichtsturm aus viele Wasservögel beobachten. Richtung Iznang gibt es gleich neben dem Segelclub Moos eine öffentliche Toilette.

Den Weg kann man auch in Iznang beginnen. In der „Lange Gasse“ an der Ecke „Unter Eichen“ gibt es einen Parkplatz. Von dort sind es ca. 130 m zum Park am Hafen. Oder man läuft die Straße „Unter Eichen“ entlang auf dem Strandweg nach Moos.



Vom Parkplatz beim Strandbad Moos bis zum Parkplatz „Unter Eichen“ in Iznang sind es ca. 1800 m. Vom Parkplatz am Hafen in Moos bis zum Hafen in Iznang sind es ca. 2200 m.



Beim Segelclub Moos über zwei Stufen.  
Bei der Hafenmeisterei Iznang, schmale Türen.  
Alle Toiletten von Anfang April bis Ende Oktober geöffnet!



Parkplatz am Hafen in Moos  
Parkplatz beim Strandbad Moos  
Parkplatz „Unter Eichen“ in der „Lange Gasse“ Iznang



Moos, Bohlinger Str., Richtung Rielasingen-Worblingen  
Moos, Grüner Baum, Richtung Radolfzell o. Stein am Rhein  
Iznang, Höri Str., Richtung Radolfzell o. Stein am Rhein



*Genießen mit allen Sinnen*

**Entdecken Sie unser weites Spazier- und Wanderwegenetz.**

Vorschläge, Tipps und Karten erhalten Sie in unserer Tourist-Information.



**Tourist-Information Moos**

Bohlinger Straße 18 · 78345 Moos

Tel. +49 7732 9996-17

E-Mail: [touristik@moos.de](mailto:touristik@moos.de)

[www.moos.de](http://www.moos.de)

## Hier ist der Biber zuhause – Aachried von Rickelshausen nach Moos

TIPP  
5

Bis zur Mündung in den Bodensee windet sich die Radolfzeller Aach in vielen Schleifen durch das Ried bei Moos. Im Schutzgebiet haben vom Aussterben bedrohte Pflanzen und Tierarten ihren Lebensraum, Biber und viele Wasservögel nutzen die Rückzugsorte. Daher sollte man die Pfade nur mit Führungen benutzen. Spaziergänger können das Ried von einem Parkplatz gegenüber dem Solarpark Rickelshausen aus erkunden. Der asphaltierte Weg ist eben und bietet herrliche Ausblicke in verschwiegene Fluss-schleifen sowie auf die im Frühjahr blühende Riedlandschaft. Am Weg laden Bänke zum Ausruhen und Verweilen ein. Der Weg endet in Moos bei der Gastwirtschaft Grüner Baum. In der Nähe sind Haltestellen für die Busverbindungen nach Radolfzell und Richtung Rielasingen-Worblingen. Den Spaziergang kann man auch in Moos beginnen und parkt in einer der Nebenstraßen.

Eine öffentliche Toilette findet man bei der Hafenmeisterei am Hafen von Moos oder im Bürgerhaus Moos während der Öffnungszeiten des Rathauses.



Die gesamte Strecke hin und zurück ist etwa 4000 m lang.



Öffentliche Toilette bei der Hafenmeisterei (April - Oktober) ca. 550 m vom Ortsrand Moos bis zum Hafen.

Bürgerhaus Moos, Bohlinger Str. 18, ganzjährig Mo. - Fr. 8:00 - 12:00 Uhr, Mi. zusätzlich 14:00 - 18:00 Uhr.

Im Gasthof Grüner Baum, Ecke Böhringer Str. / Bohlinger Str., dürfen die Toilette und der Parkplatz benutzt werden.



Bushaltestelle „Bohlinger Str.“ Richtung Rielasingen-Worbl.; Bushaltestelle „Grüner Baum“ in der Radolfzeller Str. Richtung Radolfzell oder Stein am Rhein.





## Stadtpark Singen – facettenreiche Wohlfühloase

TIPP  
6

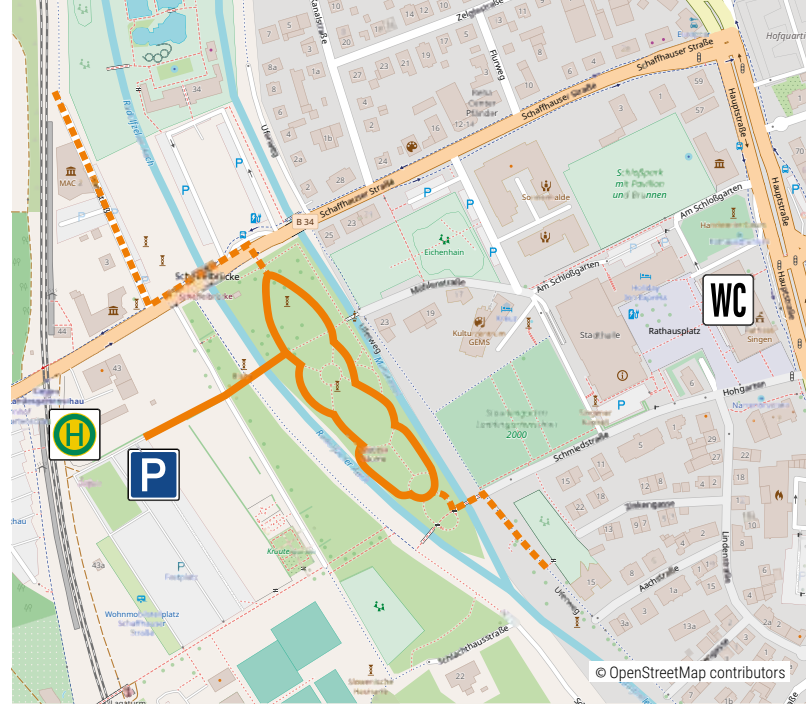
Der Stadtpark in Singen, nahe dem ehemaligen Gartenschau Gelände, ist ein Ort der Ruhe und Erholung. Die Parkanlage mit schönen Blumenarrangements, imposanten Bäumen und Skulpturen sowie das Ufer der Aach laden zum Verweilen ein. Enten und Schwäne im Wasser bieten eine schöne Abwechslung.

Parken kann man auf dem Festplatz. Die Zufahrt zweigt von der Schaffhauser Straße gegenüber dem MAC Museum in eine schmale Straße ab. Die Rundwege im Park sind befestigt – es gibt mehrere Bänke, um das alles zu genießen.

Die gesamte Strecke vom Parkplatz und dem Rundweg beträgt ca. 700 m.

Der Spazierweg kann auf dem mit Punkten eingezeichneten Weg entlang der Aach erweitert werden. Vom Parkplatz ein Stück durch den Stadtgarten bis zum Fußgängerüberweg über die Schaffhauser Straße und auf der anderen Seite zurück in die Parkstraße Richtung Hausen an der Aach.

Alternativ lädt der mit Punkten gekennzeichnete Weg in Richtung Rielasingen entlang der Aach ein. Nach den Brücken über die Aach und den Kanal geht es auch geradeaus in den Staudengarten vor der Stadthalle, in dem immer wieder eine Open-Air-Bildergalerie lockt.



Behindertengerechte Toiletten befinden sich im nahen Rathaus und im Café des MAC Museums.



Parkplatz Festplatz



Bahnhof „Singen Landesgartenschau“ oder mit dem Bus bis Haltestelle „Bahnhof Landesgartenschau“



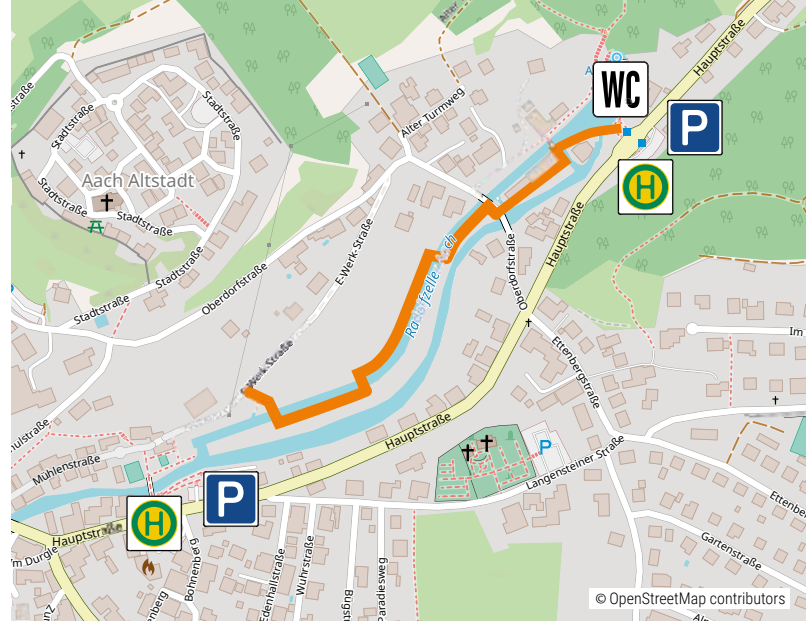
## Aach-Quelle – Panoramaweg vom Ursprung der Radolfzeller Aach

TIPP  
7

Der idyllisch gelegene „Aach-Topf“ ist die größte Quelle Deutschlands – sie speist sich unter anderem von Donauwasser, das bei Immendingen versickert und unterirdisch hierher gelangt. Dort beginnt ein Fußweg zwischen dem Fluss und dem Kanal in Richtung Zentrum des Städtchens Aach. Der geschotterte Weg führt von der Quelle über einen Steg durch einen Hof zum Panoramaweg. Wer diesen Weg nicht laufen mag, kann auch gleich hinter der Brücke über die Aach parken und von dort direkt auf dem sonnigen Panoramaweg gehen. Entlang des Kanals stehen Sitzbänke. Das leise dahinfließende Wasser im Kanal verleiht dem Weg einen ruhigen Charakter. Ein reizvoller Blick auf die Kirche am gegenüberliegenden Hang unterstreicht die Stimmung.

Die Oberfläche ist mit Kies-Sand sowie teilweise Holzschwellen befestigt, und für Rollatoren und Rollstühle geeignet. Mit einem Gehstock oder mit Wanderstöcken ist auf die Zwischenräume bei den Holzschwellen zu achten.

Zu den Öffnungszeiten der Gaststätte an der Quelle gibt es auch eine Toilette, die jedoch nicht barrierefrei ist. Wer Lust hat, fährt anschließend hinauf zur malerischen Altstadt (Parkplätze vorhanden) und erkundet dort die schönen Gassen und Winkel.



Die Strecke von der Aach-Quelle hin und zurück beträgt ca. 1000 m.



Während der Öffnungszeiten der Gaststätte.



Parkplatz Aachquelle an der L 194  
Parkplatz Hauptstraße



Haltestelle Aachquelle  
Haltestelle Aach Rathaus



**Wir wünschen einen schönen Aufenthalt  
in Aach und empfehlen Sie uns weiter.**



**stadt aach**

LANDKREIS KONSTANZ

## Stadtgarten Stockach – pure Entspannung mitten in der Stadt

TIPP  
8

Wer Ruhe und Entspannung sucht, fühlt sich in der herrlichen Parklandschaft unter großen Bäumen des neu prämierten Stadtgartens Stockach gleich wohl. Beim Spaziergang laden viele Bänke immer wieder zum Innehalten und einfach Schauen ein.

Das Parkhaus Innenstadt liegt gleich gegenüber dem unteren Eingang zum Stadtgarten. Parken kann man auch in einer der Nebenstraßen. Der Park liegt leicht am Hang. Die Steigung ist jedoch gering. Die Hauptwege sind asphaltiert und für Rollator und Rollstuhl geeignet.

Die vorgeschlagene Strecke mit dem Fußweg vom Parkhaus zum Parkeingang beträgt ungefähr 600 m. Das lässt sich natürlich gerne erweitern - der Park bietet noch weitere Wege mit Bänken und schönen Ausblicken zwischen den Bäumen hindurch.



Auf dem markierten Weg sind es hin und zurück ca. 600 m.



Rollstuhlgerecht im Parkhaus mit Euro-Schlüssel  
Öffentliche Toilette bei der Musikschule,  
Pfarrstraße 9 (steiler Anstieg – im Parkhaus gibt es  
einen Aufzug in die Oberstadt)



Parkhaus Innenstadt



Haltestelle Stockach Grundschule, Tuttlinger Straße



**STADT  
STOCKACH**

**Stockach – das Tor zum Bodensee**

Meisterkonzert, Kleinkunst, Museum und mehr –  
Natur, Kunst und Kultur: Für jeden Geschmack ist  
in dieser Stadt etwas dabei.

[www.stockach.de/kultur](http://www.stockach.de/kultur)

## See-End – von Bodman zum Schachenhorn

TIPP  
9

Am westlichen Ufer des Überlinger Sees verbindet ein schöner Weg durch das Naturschutzgebiet die Gemeinden Bodman und Ludwigshafen. Die auch bei Radfahrern beliebte Strecke führt zwischen Bäumen und Sträuchern entlang des Ufers von Bodman zum Campingplatz Schachenhorn nahe der Bahnlinie an der B34. Der feste, geschotterte Weg hat keine Steigungen. Etwa in der Mitte der Strecke laden Bänke und ein See-Zugang zum Verweilen ein – hier bietet sich ein freier Blick über den See.

Ganz in der Nähe führt auch ein Trampelpfad zu einer Wiese, die Ende Mai über und über mit blauen Iris erblüht. Parkplätze sind beim Tennisplatz in Bodman oder auch beim Campingplatz Schachenhorn. Während der Camping-Saison kann man dort auch den Kiosk nutzen.

Ein Tipp: Bei Bodman gibt es einen schmalen, romantischen Pfad an einem Altarm der Stockacher Aach (gepunktete Linie). Dieser Weg ist für Rollatoren und Rollstühle nicht geeignet. Hin und zurück sind es von den Sportplätzen aus ca. 3500 m.



Bei Parkplatz Kapelle in Bodman



Öffentliche Toilette in Bodman beim Restaurant Bodano  
Mobility Point am Parkplatz Kapelle in Bodman: Öffentliche Toiletten für alle und Wickeltisch für Kinder und Erwachsene, rollstuhlgerecht mit Euro-Schlüssel.



Parkplatz Kapelle in Bodman, gebührenpflichtig  
Parkplatz Strandbad in Bodman, gebührenpflichtig  
Parkplatz bei den Sportplätzen in Bodman  
max. 3 Stunden mit Parkscheibe  
Parkplatz beim Campingplatz Schachenhorn,  
max. 3 Stunden mit Parkscheibe



### Machen Sie einen Ausflug ins Naturparadies!

Wir sind persönlich für Sie da!

Ludwigshafen, Hafenstraße 5 | ganzjährig  
Bodman, Seestraße 5 | März - Oktober

☎ 07773 930040

[www.bodman-ludwigshafen.de](http://www.bodman-ludwigshafen.de)

Bodman-Ludwigshafen  
NATUR PARK



## Liggeringen zum Hof Mühlsberg – Blick von den Alpen bis zu den Hegaubergen

TIPP  
10

Was für ein Ausblick! Bei klarem Wetter bietet sich auf der asphaltierten schmalen Straße vom Parkplatz beim Friedhof Liggeringen bis zum Mühlsberghof ein Panorama vom Untersee mit Radolfzell und dem Münsterturm bis zu den Berner Alpen und den Vulkanbergen des Hegaus. Der Weg hat kaum Steigungen und ist gut ausgebaut. Vor der privaten Zufahrt zum Hof Mühlsberg steht eine Bank zum Ausruhen und Genießen, ehe es zurück geht. Auch unterwegs gibt es auf der ca. 1200 m langen Strecke Sitzmöglichkeiten.

Die Straße zum Parkplatz beim Friedhof zweigt am Ortsende von der Kreisstraße K 6100 – Liggeringen – Bodman – links ab.

Wer noch mehr Aussicht genießen möchte, fährt mit dem Auto das Sträßchen gleich hinter dem Friedhof rechts hinauf zum Waldparkplatz. Dort steht eine Bank mit herrlichem Blick auf Berge und See. Wer mag, kann den geschotterten Weg mit einem leichten Anstieg hinauf am Wald entlang laufen.



Auf dem asphaltierten Weg sind es hin und zurück ca. 2500 m.



Parkplatz beim Friedhof  
Parkplatz am Waldrand



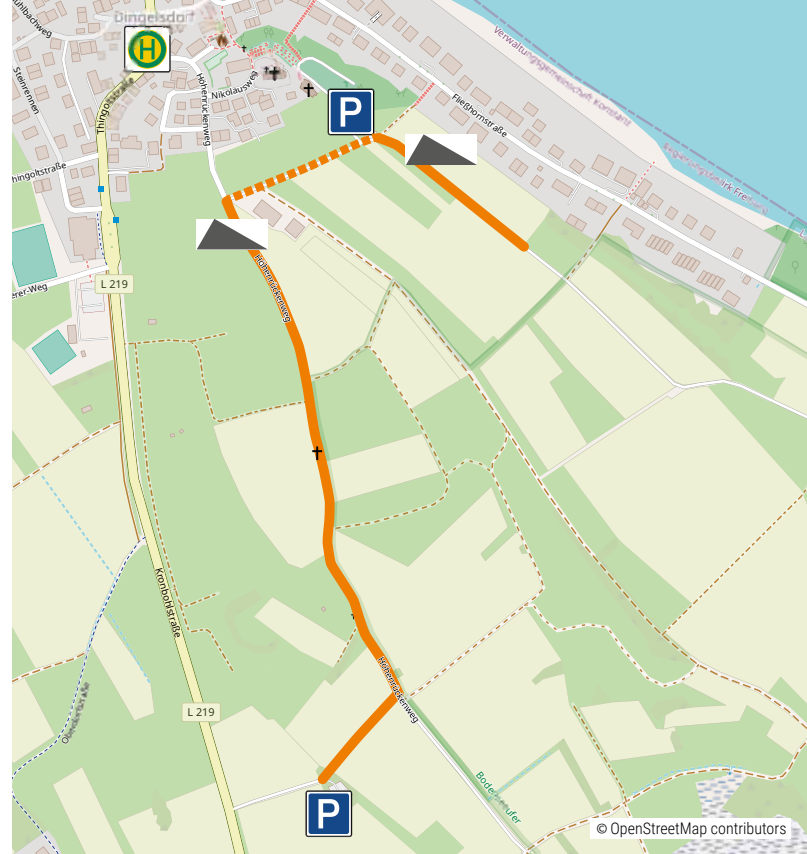
Liggeringen Dorfmitte



## Grün-blaue Idylle – Konstanz von Oberdorf nach Dingelsdorf

TIPP  
11

Der Weg entlang der Felder, hoch über dem Seeufer bietet einen reizvollen Blick über Wiesen mit Streuobstbäumen nach Dingelsdorf und den Überlinger See. Start ist am Parkplatz „Hegenhalde“ zwischen den Feldern bei Oberdorf. Dort gibt es eine kleine Sitzgruppe. Zunächst führt uns der durchgängig asphaltierte Weg leicht bergab. Unterwegs laden Bänke oder Sitzmöglichkeiten, die teilweise am Wegesrand über eine Grasböschung erreicht werden, zum Rasten ein. Nach ca. 950 m fällt der Weg auf etwa 20 m etwas steiler ab, bevor man nach weiteren ca. 300 m den Friedhofs-Parkplatz von Dingelsdorf erreicht. Alternativ lässt sich auch in Dingelsdorf, z.B. vom Friedhofs-Parkplatz starten. Es gibt zudem einen kürzeren Weg ausgehend vom Friedhofs-Parkplatz Dingelsdorf mit einer Strecke leicht bergab. Nach ca. 300 m steht auch hier eine Bank mit herrlichem Panoramablick.



Für den ersten Weg sind es hin und zurück ca. 2600 m.  
Für den kürzeren Weg ab Dingelsdorf Friedhof hin und zurück ca. 600 m.



Parkplatz „Hegenhalde“ bei Oberdorf Abzweig L 219  
Parkplatz Friedhof Dingelsdorf



Bushaltestelle Oberdorf oder Dingelsdorf Ortsmitte



## Aussichtspunkt Purren – Konstanz Litzelstetten

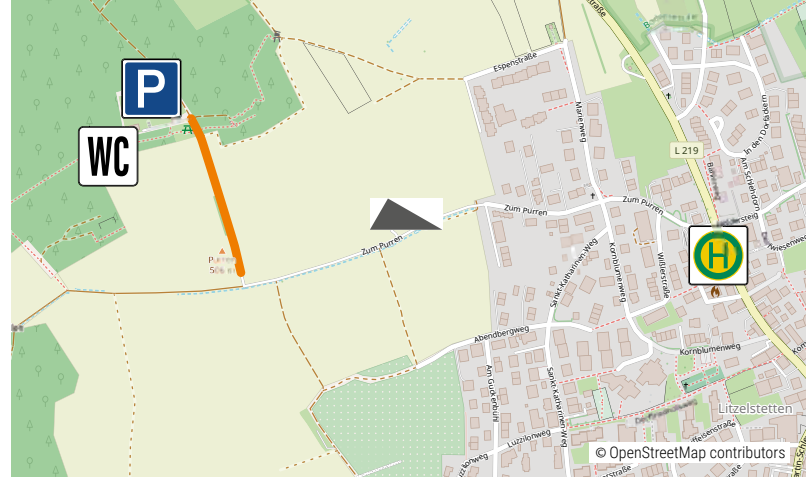
TIPP  
12

Einfach nur mal ausruhen und den weiten Blick genießen, das ist auf dem Purren, einer Erhebung bei Konstanz-Litzelstetten, möglich. Die grandiose Aussicht auf den Bodensee und bei klarer Sicht das Alpenpanorama bis zu den Österreichischen Bergen ist kaum zu überbieten.

Mit dem Auto zweigt die Straße „Zum Purren“ von der Durchgangsstraße, der Martin-Schleyer-Straße, ab. Oben angekommen sind schon die Bänke zu sehen. Der Parkplatz liegt etwa 200 m weiter, versteckt am Waldrand mit einer Grillstelle. Von April bis Oktober ist eine mobile Toilette am Grillplatz aufgestellt.

Mehrere Bänke stehen am Aussichtspunkt in einer Graswiese an der kurzen Zufahrt zum Parkplatz.

Bei Anreise mit öffentlichen Verkehrsmitteln befindet sich die Bus-Haltestelle an der Abzweigung der Straße „Zum Purren“. Zu Fuß sind es von der Haltestelle ca. 500 m teilweise steil bergauf bis zum Aussichtspunkt.



Die Strecke vom Parkplatz zum Aussichtspunkt beträgt ca. 200 m. Beim Parkplatz beginnen auch Waldwege, die in einigen Abschnitten nicht für Rollatoren oder Rollstühle geeignet sind.



Am Grillplatz wird von April bis Ende Oktober eine mobile Toilette aufgestellt.



Bushaltestelle „Zum Purren“



## Erläuterungen



Gefälle

(Betrachtet aus der vorgeschlagenen Laufrichtung.)



Steigung



Parkplatz



Bus-Haltestelle



Toilette



Für Rollator geeignet



Für Rollstuhl geeignet

© OpenStreetMap contributors

Die Kartenausschnitte sind aus OpenStreetMap entnommen.

## Zukunftsbewusst

Nachhaltig in der Region.

**Hier entsteht Gutes.**

Seit 1825 sind wir dem öffentlichen Auftrag verpflichtet. Und übernehmen Verantwortung: sei es durch energieeffiziente Sanierungen unserer Gebäude, z. B. in Kressbronn, über das Angebot ökologischer Finanzierungsprodukte, z. B. der KfW, bis hin zum Schutz und Erhalt von Streuobstwiesen.

[sparkasse-bodensee.de](http://sparkasse-bodensee.de)

Sparkasse Bodensee

## Gasthaus Jägermühle

gemütlicher Biergarten auf der Halbinsel an der **Aachquelle**.

Große **Eis-, Kuchen-** und **Kaffeeauswahl** sowie **Vesper**.  
**Dienstag + Freitag Ruhetag**

Auf Vorbestellung sind wir auch gerne außerhalb unserer Öffnungszeiten für Sie da.

Auf Ihren Besuch freut sich Fam. Bürßner mit Team

**Wandergruppen, Rad- und Motorradfahrer herzlich willkommen!**

**78267 Aach/Hegau · Telefon 07774 / 428**

Wir bedanken uns ganz herzlich bei allen Sponsoren und Inserenten für die großzügige Unterstützung.

**Kreissenorenrat Konstanz**





**KREISSENIORENRAT**  
LANDKREIS KONSTANZ

Entdecken und genießen Sie  
die barrierearmen Spazierwege in  
der westlichen Bodenseeregion!

